










	Conoide: canale attivo (Cae I)
	Conoide attivo (Cae I)
	Conoide a pericolosità media (Cam I)
VALANGHE	
	Area ad elevata pericolosità
	Area a moderata pericolosità
	Area a bassa pericolosità
	Valanga generica che per la moderata dimensione e potenza viene classificata come V <sub>m</sub>
	Scivolamenti non cartografabili
	Evento estremo, con frequenza >30 anni (ripresa da PRGC di Varzo)
	Limite area sciabile in progetto
	Limite area oggetto di variante
	Limiti amministrativi comune TRASQUERA

